






國母山Ⅱ 遺址				
代號：1110-KMSⅡ				
地理環境				
經 緯 度：	東經 120°18'16"	北緯 23°10'58"	方格座標：	E178800×N2564700m
行政隸屬：	臺南縣官田鄉拔林村			
地 理 區：	嘉南平原—曾文溪沖積平原			
海拔高度：	19-40m			
所屬水系：	嘉南大圳麻豆支線（曾文溪／曾文溪集水區）			
相關道路：	南 171、南 65：2K			
簡要描述：	遺址位於拔仔林聚落西北側 800 公尺，嘉南大圳麻豆支線於遺址之東南側 400 公尺，由南 65 鄉道 2 公里處往水雉復育區，即為出土遺物集中區。			
(地形圖附道路及水道並劃記範圍)				
遺址狀態				
遺物分布：	本計畫因水雉復育區不能進入調查，且雜草叢生也不能觀察，故調查未果。但根據原發現者許清保的記錄，本遺址係因於瓦窯溝東側挖掘人工湖以擴建水雉棲息地時，擾出大量的陶片，因此登錄為新遺址。			
面 積：	不詳			
保存狀況：	不詳			
文化類型：	大湖文化烏山頭類型（許清保 2004：106-107）			

年 代 ：	約 2800-2000B.P.		
遺 跡 ：			
遺物類別（附照片）			
文 化 遺 物			
石 器 ：			
陶 器 ：	1. 大湖文化：罐形器、鉢形器、陶蓋紐、陶蓋、折沿鉢、陶環（許清保採集）		
			
圖說：大湖文化之折沿鉢（許清保採集）		圖說：大湖文化之帶穿鉢（許清保採集）	
			
圖說：大湖文化之罐形器口緣（許清保採集）		圖說：大湖文化之陶紐（許清保採集）	
			
圖說：大湖文化之陶環（許清保採集）			
骨 器 ：			
金 屬 器 ：			
其 他 ：			

自 然 遺 物			
動 物 ：			
植 物 ：			
岩 石 ：			
土 壤 ：			
其 他 ：			
遺址代表意義			
文化意義：			
歷史沿革：			
評鑑等級：		一般性遺址	
建議事項			
遺址處理：			
遺物保存：			
行政處理：		<input type="checkbox"/> 指定遺址 <input checked="" type="checkbox"/> 列冊遺址 <input type="checkbox"/> 疑似遺址	
其 他 ：			
備 註			
原「水雉復育區遺址」(許清保 2004: 106-107) 未用地區命名，但若延用當地小地名「國母山」，則會與原「國母山」遺址重複，為避免命名重覆，因此改稱為「國母山Ⅱ」遺址。			
研究簡史			
1. 2001 年 5 月曾順忠、許清保調查發現。			
2. 2008 年 6 月 23 日本計畫鄒騰露、吳佩秦調查。			
參考文獻			
1. 2004 許清保《南瀛遺址誌》台南縣新營市：台南縣政府。			
土地管理基本資料			
定著土地地號：		總面積：	平方公尺
使用分區（類別）：			
地號：	姓名	戶籍或連絡地址	聯絡電話
面積：			
所有人（代表）			
使用人			
管理人			

土地使用現況	
使用分區（類別）	
附近景觀：	遺址位於南 171 附近。
使用現況：	<input type="checkbox"/> 荒廢地 <input checked="" type="checkbox"/> 農耕 <input type="checkbox"/> 景觀綠地 <input type="checkbox"/> 建築區 <input type="checkbox"/> 其他 說明：遺址目前為水雉復育區。
其他相關事項	
執行單位：台灣打里摺文化協會	
計畫主持人：劉益昌	填表人：吳佩秦／顏廷仔／劉益昌